

附件 5:

桐柏县龙潭河水库自然资源统一确权登记
调查成果公示

单元信息表				
一、基本状况				
登记单元号	411330433000004			
登记单元名称	桐柏县龙潭河水库			
坐落	河南省南阳市桐柏县城郊乡			
单元四至	北：桐柏县城郊乡刘湾村八道河水库管理所向北 50 米；			
	东：桐柏县城郊乡刘湾村盐店组、范庄组、祠堂组绵羊沟；			
	南：桐柏县城郊乡刘湾村盐店组拐湾；			
	西：桐柏县城郊乡刘湾村祠堂组水库西侧道路东侧、刘湾村八道河组还是山水酒店东侧、刘湾村八道河组水库管理所西北方向 100 米处。			
登记单元总面积 （公顷）	72.07	其中	国有面积	46.38
			集体面积	25.69
			争议区面积	0.00

二、权属状况				
所有权主体	全民所有			
代表行使主体	自然资源部			
权利行使方式	直接行使 <input type="checkbox"/>			
	代理行使 <input checked="" type="checkbox"/>	代理行使主体	桐柏县人民政府	
行使内容	根据自然资源部委托内容，行使登记单元内全民自然资源的权利。			
三、自然状况				
单元内自然资源总面积（公顷）	67.37	其中	水流	59.77
			湿地	0.00
			森林	7.38
			草原	0.00
			荒地	0.22
			其他	0.00
单元内耕地、建设用地等非自然资源总面积（公顷）		4.7		

自然状况信息表																
海域	海域面积（公顷）			海域等别	大陆海岸线长度（千米）			有居民海岛海岸线长度（千米）								
	—			—	—			—								
无居民海岛	海岛名称	海岛位置		海岛面积（公顷）	海岛类型		海岛高程(最高点高程/平均高程)(米)			植被覆盖情况		岸线长度（千米）				
	—	—		—	—		—			—		—				
水流	水流类型	名称	包含图斑数量	河流起点、讫点	河流长度（千米）	水面面积（公顷）	河道等级	多年平均径流量（亿立方米）	水质						年初蓄水量(亿立方米)	
									I类	II类	III类	IV类	V类	劣VI类		
	河流	龙潭河	2	由桐柏县城郊乡刘湾村至桐柏县城关镇犁铧尖	13	0.65	1	—	—	—	III类	—	—	—	—	
	水库水面	桐柏县龙潭河水库	1	—	—	59.12	—	0.1	—	—	III类	—	—	—	—	
湿地	湿地类型	包含图斑数量		总面积(公顷)	植被类型		植被面积（公顷）	主要优势植物种（建群种）		国家及省级重点保护的主要湿地鸟类			水质类别	水源补给状况		
	—	—		—	—		—	—		—			—	—		
森林	森林类型	包含图斑数量		面积（公顷）		主导功能		主要树种			林种		总储蓄量（立方米）			
	乔木林地	55		7.28		公益林(地) 100%		其它硬阔类、马尾松			防护林 100%		386.35			
	其他林地	2		0.1		公益林(地) 100%		其它硬阔类			防护林 100%		4.64			
草原	草原类型	包含图斑数量		面积（公顷）				草原类型			草原质量等级					
	—	—		—				—			—					
荒地	荒地类型	包含图斑数量						面积（公顷）								
	裸岩石砾地	2						0.22								
探明储量的矿产资源	资源类型	区块编号	矿区地址	储量估算基准日	矿区/油气田总面积（公顷）	储量估算范围面积（公顷）	矿产组合	固体矿产			油气		主要组分平均品位			
								推断资源量	控制资源量	探明资源量	探明地质储量					
	—	—	—	—	—	—	—	—	—	—	—	—		—		

桐柏县龙潭河水库登记单元图

自然资源登记单元号	411330433000004
所有者职责履行主体	自然资源局
所有者职责代履行主体	桐柏县人民政府
登记机构级别	县级
登记单元类型	水流
登记单元总面积	72.07公顷

登记单元在桐柏县位置图



城关镇

城郊乡

河南省金地遥感测绘技术有限公司

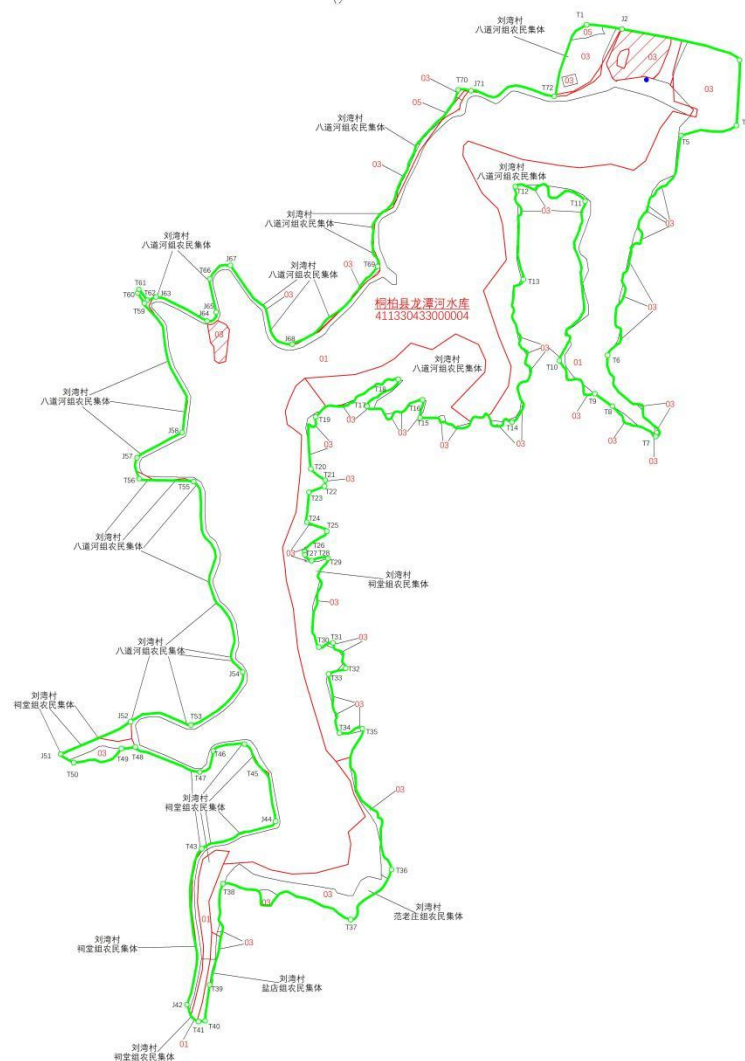









图 例

- | | |
|---|--------------|
|  | 登记单元界址点 |
|  | 登记单元界线 |
|  | 取水权 |
|  | 土地所有权界线 |
|  | 自然资源类型界线 |
| XX农民集体 | 集体土地所有权权利人名称 |
| 03 | 自然资源类型编码 |
|  | 全民所有自然资源范围 |
|  | 乡、镇、街道界 |

2025年03月图解法测量界址点
制图日期：2025年06月11日
审核日期：2025年06月13日

1:5000

制图者：卫 魏
审核者：魏秋雨